Автор: Admin2
04.04.2012 20:10

В данном документе описание всех адресов, где предполагается построить Входные группы в парках Москвы

К сожалению, не очень качественные фотографии. Для просмотра надо увеличивать масштаб



ПРАВИТЕЛЬСТВО МОСКВЫ
КОМИТЕТ ПО АРХИТЕКТУРЕ И ГРАДОСТРОИТЕЛЬСТВУ
ГОРОДА МОСКВЫ
(МОСКОМАРХИТЕКТУРА)

Заместителю директора
ГКУ «Дирекция Департамента
природопользования
и охраны окружающей среды
города Москвы»
П.А. Бикт

Уважаемый Павел Александрович!

Комитет по архитектуре и градостроительству города Москвы рассмотрел представленные на согласование материалы по архитектурно-художественному решению и размещению на ООПТ исходных данных объектов спортивного и рекреационного назначения и сообщает следующее.

Материалы представлены на объекты по 20 адресам. Предложенное размещение 10 объектов соответствует существующей транспортной документации (по двум из них размещение возможно с учетом соблюдения некоторых требований); по 6 объектам (на ООПТ «Национальный парк «Лосиный остров») необходимо согласовать правообладателя земельного участка; по 4 объектам – предложенное размещение не соответствует существующей документации. (Описание по каждому адресу дано в приложении).

Планировочные и архитектурно-художественные решения мультиспортивных комплексов, многофункциональных рекреационных центров и спортивных групп нуждаются в доработке.

Ограждения парковых территорий целесообразны использование навесных ограждений, которые гармонично вписывать в природное окружение.

Необходимо в рекреационного назначения.

В материалах не учтены существующие дорожно-тропиночные сети, объекты обслуживающего транспорта, отсутствуют предложения по парковкам и предложения по парковочным местам, которые, по мнению отдела ... не соответствуют ...



Приложение

Комплексное расположение и внешний габарит полных многофункциональных рекреационных центров и спортивных комплексов и спортивных групп для размещения на ООПТ «Природно-исторический парк «Битцевский лес» и на границах зоны рекреационных центров ООПТ, в границах участка природно-исторического парка «Битцевский лес» (схема функционального зонирования в развитие особо охраняемой природной территории регионального значения «Природно-исторический парк «Битцевский лес»)

Таким образом, размещение данного объекта соответствует указанной территориальной схеме.

3. ул. Остроумовская, д. 12

Размещение предложено:

– на ООПТ «Ландшафтный заказник «Теплый стан» в границах зоны функциональных зон ООПТ), в границах участка природно-рекреационного назначения с индексом 4003 (схема функционального зонирования ООПТ) (ПВМ от 24.12.2002 № 1034-ПП «О ... ») ...

– в границах зоны охраняемого культурного слоя ... (ПВМ от 19.12.2006 № 1243-ПП) ...

Таким образом ... не соответствует ...

Все адреса Москвы по Входным группам

Автор: Admin2
04.04.2012 20:10









Автор: Admin2
04.04.2012 20:10



Что касается архитектурно-художественного решения некапитальных объектов, то при формировании пространственной структуры необходимо соблюсти единое стилевое решение объемных сооружений. Вместе с тем вызывает сомнение необходимость применения единого типового архитектурно-художественного решения входных групп во всех лесопарках (ЮЗП) города Москвы.

Вопрос согласования проектных предложений по тематическому парку «Сказочный лес» требует более детальной проработки с учетом наличия сертификатов травмобезопасности на игровое оборудование и сооружения.

Приложение на 5 листах.

Заместитель председателя
Главный художник
города Москвы **И.Н. Воскресенский**