Стоят избушки в Новоясеневском тупике, огороженные высоким забором. На входе посадили охранника и собаку на привязи в будке. Фирменной вывески на воротах и достоверной информации о режиме работы некой организации за забором никогда не было ни с парадного входа, ни тем более с заднего. Устрашающее объявление повесили на воротах, распечатанное на принтере размером А4: "
Посторонним вход воспрещен
".

Люди, находящиеся в домике, устанавливают свои правила посещения территории, не обусловленные никакими нормативными актами. Попросту говоря, занимаются самоуправством, за что предусмотрена уголовная ответственность по ст. 330 УК РФ.

Конфликт с рукоприкладством инспектора Изотова, побудил жителей покопаться в кадастровой публичной карте. Волшебная карта рассказала нам, что лесничества в природе Битцевского леса не существует. Стрелка на карте показывает запрашиваемый участок. Смотрим карту и видим большой-пребольшой земельный участок, выделенный желтым цветом:

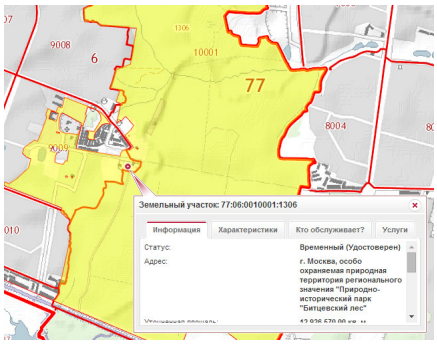

Желтый участок имеет адрес: *г.Москва, особо охраняемая природная территория регионального значения "Природно-исторический парк "Битцевский лес"*
.

К сожалению, на кадастровой публичной карте нет возможности показать информацию полностью одним скриншотом, поэтому будем выкладывать по частям. Продолжаем изучать раздел "информация":

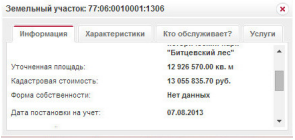

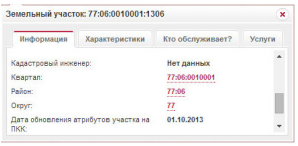

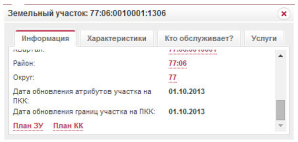

Заглянем в "План ЗУ" - может быть в плане лесничество вместе с забором нарисовано ?

Смотрим "План КК" - и там пусто:

Переходим в раздел "Характеристики"

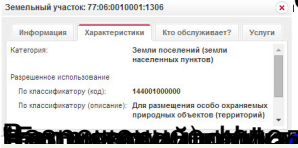

[redacted]

[redacted]

[redacted]