Все адреса Москвы по Входным группам

Автор: Admin2
04.04.2012 20:10 - Обновлено 14.12.2014 13:48

В данном документе описание всех адресов, где предполагается построить Входные группы в парках Москвы

К сожалению, не очень качественные фотографии. Для просмотра надо увеличивать масштаб



ПРАВИТЕЛЬСТВО МОСКВЫ
КОМИТЕТ ПО АРХИТЕКТУРЕ И ГРАДОСТРОИТЕЛЬСТВУ
ГОРОДА МОСКВЫ
(МОСКОМАРХИТЕКТУРА)

Заместителю директора
ГКУ «Дирекция Департамента
природопользования
и охраны окружающей среды
города Москвы»
П.А. Бикс

Уважаемый Павел Александрович!

Комитет по архитектуре и градостроительству города Москвы рассмотрел представленные на согласование материалы по архитектурно-художественному решению и размещению на ООПТ исходящих объектов спортивного и рекреационного назначения и сообщает следующее.

Материалы представлены на объекты по 20 адресам. Предложенное размещение 10 объектов соответствует существующей транспортной документации (по двум из них размещение возможно с учетом соблюдения некоторых требований); по 6 объектам (на ООПТ «Национальный парк «Лосиный остров») необходимо согласовать правообладателя земельного участка по 4 объектам – предложенное размещение не соответствует существующей документации. (Описание по каждому адресу дано в приложении).

Планировочные и архитектурно-художественные решения мультиспортивных комплексов, многофункциональных рекреационных центров и спортивных групп нуждаются в доработке.

Ряд объектов нецелесообразны использование навесных элементов, которые гармонично вписывать в природное окружение [illegible] и рекреационного назначения.

[illegible] материалах не учтены существующие дорожно-[illegible] объектов обслуживающего транспорта, это касается [illegible] и предназначенных по ранжированию [illegible] что также является нецелесообразным.



Приложение

Комплексное расположение и внешний габарит полных многофункциональных спортивных комплексов и спортивных групп на территориях особо охраняемых природных территорий – подзоны «Парки»

1. ул.Спиридоновка, вторая д.23, к.3,4.

Размещение предложено на ООПТ «Исторический парк «Бутырский» – [illegible] парк (функциональная зона ООПТ), в границах участка [illegible] зоны (схема функциональных зон ООПТ) [illegible] 24.10.2006 № 824-ПП «О территориальной схеме [illegible] Сходня» (Тушино, Бутырский лес) [illegible] ОЕ РЖСР от 26.06.1990 № 1107, решение [illegible] 1987 № 2813-р).

Таким образом, учитывая ограничения, наложенные на территории исторического парка [illegible] ООПТ, размещение данного объекта не соответствует основной территориальной схеме. Возможность размещения данного объекта в границах территории объекта культурного наследия согласовывается с Департаментом культурного наследия г.Москвы.

2. Сокольнический проезд, вторая д.3

Размещение предложено на ООПТ «Природно-историческая [illegible] «Бутырский лес» – лес» в границах зоны рекреационных центров (схема функциональных зон ООПТ), в границах участка природно-рекреационного назначения с индексом 4001 (схема функциональных зон ООПТ) ОПМ от 24.10.2006 № 824-ПП «О территориальной схеме [illegible] ограниченной природной территории регионального значения «Природно-исторический парк «Бутырский лес»).

Таким образом, размещение данного объекта соответствует указанной территориальной схеме.

3. ул. Остроумовская, д.12

Размещение предложено:

– на ООПТ «Ландшафтный заказник «Теплый стан» в границах [illegible] зоны (схема функциональных зон ООПТ), в границах участка [illegible] рекреационного назначения с индексом 4003 (схема [illegible] ООПТ) ОПМ от 24.12.2002 № 1034-ПП «О [illegible] ООПТ) (ПМ от 24.12.2002 № 1034-ПП «О [illegible] особо охраняемой природной территории «Ландшафтный [illegible] Теплый стан»);

– в границах зоны охраняемого культурного слоя [illegible] ОПМ от 28.12.2004 № 1267-ПП, совместное распоряжение [illegible] ОПМ от 06.09.2005 № 1267-ПП).

Таким образом, [illegible] положения о наложении [illegible] объекта на [illegible] ООПТ, размещение данного объекта на [illegible] зоны охраняемого культурного слоя ООПТ, размещение данного объекта на [illegible] проекту планировки. Требуется заключение [illegible]

Автор: Admin2
04.04.2012 20:10 - Обновлено 14.12.2014 13:48











Что касается архитектурно-художественного решения нежилых объектов, то при формировании пространственной структуры необходимо соблюсти единое стилевое решение объемных сооружений. Вместе с тем вызывает сомнение необходимость применения единого типового архитектурно-художественного решения входных групп во всех лесопарках (ЮЗП) города Москвы.

Вопрос согласования проектных предложений по тематическому парку «Сказочный лес» требует более детальной проработки с учетом наличия сертификатов травмобезопасности на игровое оборудование и сооружения.

Приложение на 5 листах.

Заместитель председателя
Главный художник
города Москвы **И.Н. Воскресенский**